

東京マラソン2021は2022年3月6日(日)に開催いたします



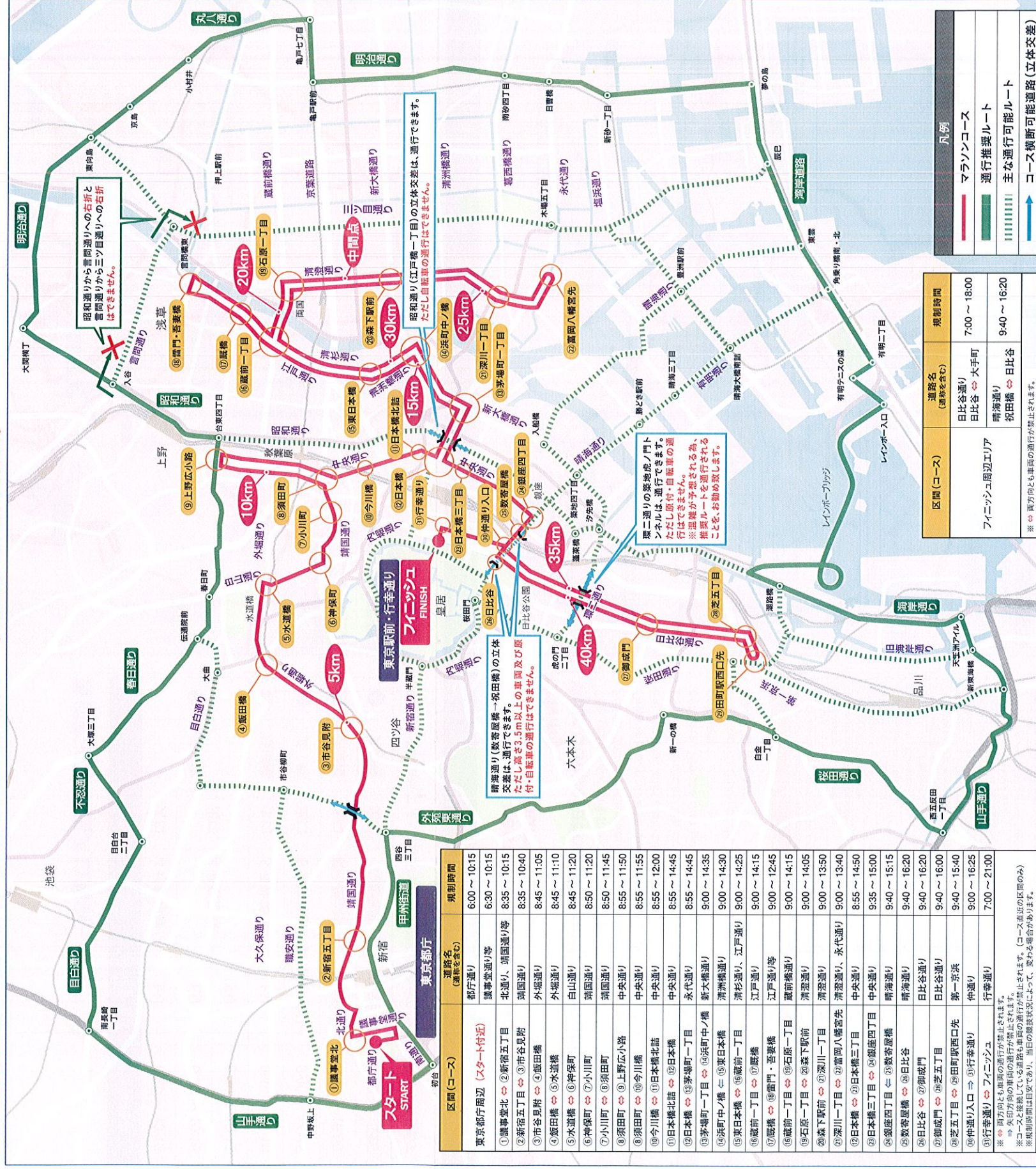
TOKYO MARATHON 2021

# 3.6<sup>SUN</sup> 交通規制のお知らせ

車いすマラソン | 午前9:05 スタート | マラソン | 午前9:10 スタート

**大会コース及び周辺道路は混雑しますので、車でのお出かけはご遠慮ください。ご迷惑をおかけしますが、皆さまのご協力をお願いします。**

- ・コース及びコース直近の道路は、長時間にわたり車両の通行が禁止されます。う回ルートにつきましては、現場の警察官・係員の指示に従ってください。
- ・車両を利用される場合は、通行推奨ルート、主な通行可能ルート、首都高速道路(一部出入口規制あり)をご利用ください。
- ・自転車、歩行者のコース横断も規制されます。歩行者は、歩道橋、地下鉄出入口等をご利用ください。
- ・航空法に基づき、許可等を得ずにコース及び会場周辺で無人航空機(ドローン)を飛行させることはできません。



## 交通規制のご案内

■東京マラソン2021公式ウェブサイト(パソコン・スマートフォン)  
<https://www.marathon.tokyo/2021/about/traffic/>  
 大会公式ウェブサイトでは各区分にてより詳細な交通規制図をご案内しております。  
 また、う回ルートの検索も可能です。(2022年2月上旬より)



■お問い合わせ先  
**03-6628-4665**  
 ※2022年1月4日(火)より開局

■お問い合わせ先  
 ■警視庁ホームページ(パソコン・スマートフォン)  
 ■警視庁

03-3581-4321 (受付時間8:30~17:15 ※土日、祭日を除く)  
 警視庁



**スタート、フィニッシュエリア及びコース沿道での応援、観戦はお控えください。**  
 ※政府の制限緩和等により変更になる場合があります。

受付時間  
 1月4日(火)~2月25日(金)(土日、祭日を除く).....10:00~17:00  
 2月28日(月)~3月5日(土).....10:00~18:00  
 3月6日(日)(大会当日).....7:00~20:30

区間(コース)	道路名(通称を含む)	規制時間
日比谷通り	日比谷通り	7:00 ~ 18:00
晴海通り	日比谷	7:00 ~ 18:00
祝田橋	祝田橋	9:40 ~ 16:20
日比谷	日比谷	9:40 ~ 16:20

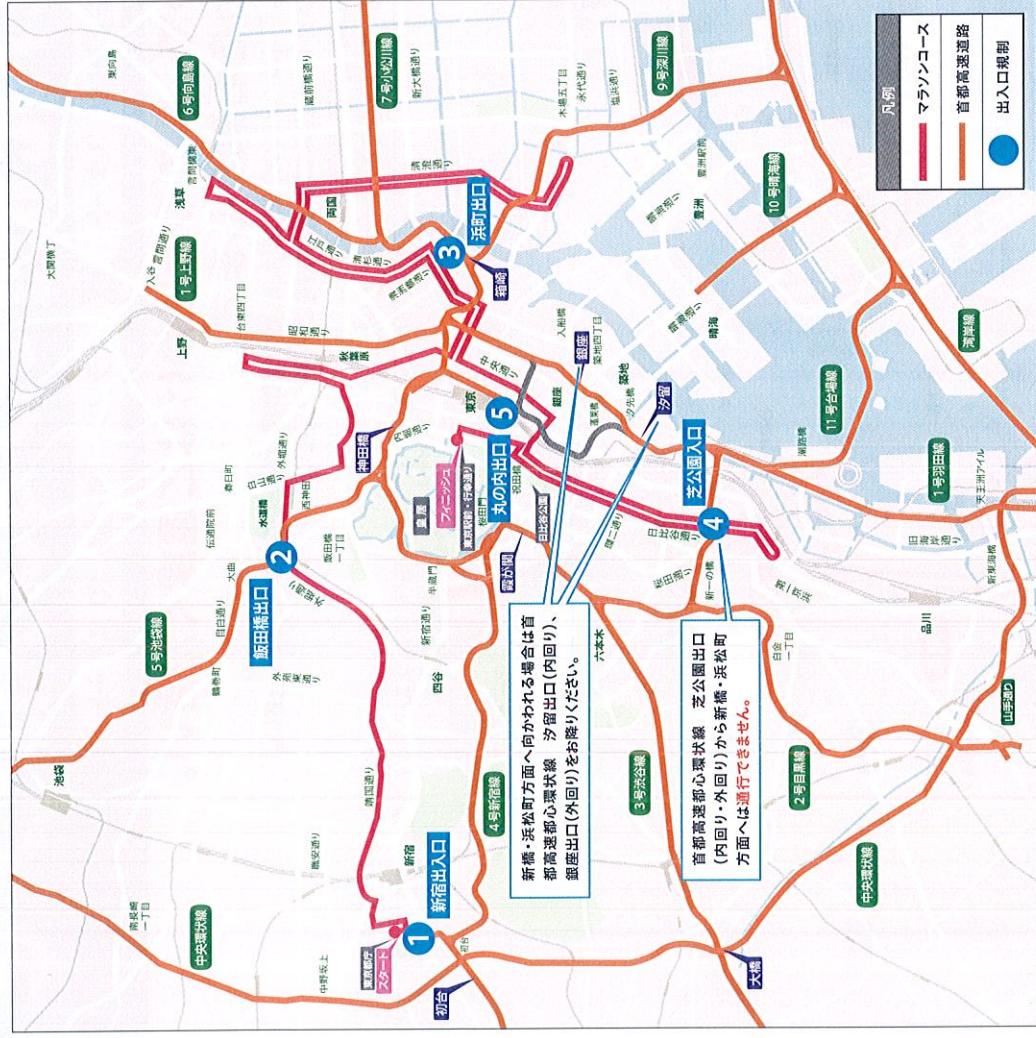
凡例	
マラソンコース	マラソンコース
通行推奨ルート	通行推奨ルート
主な通行可能ルート	主な通行可能ルート
コース横断可能道路(立体交差)	コース横断可能道路(立体交差)

# 東京マラソン2021は2022年3月6日(日)に開催いたします



## TOKYO MARATHON 2021

### 首都高速道路出入口



### 皆さまのご協力をお願いします。

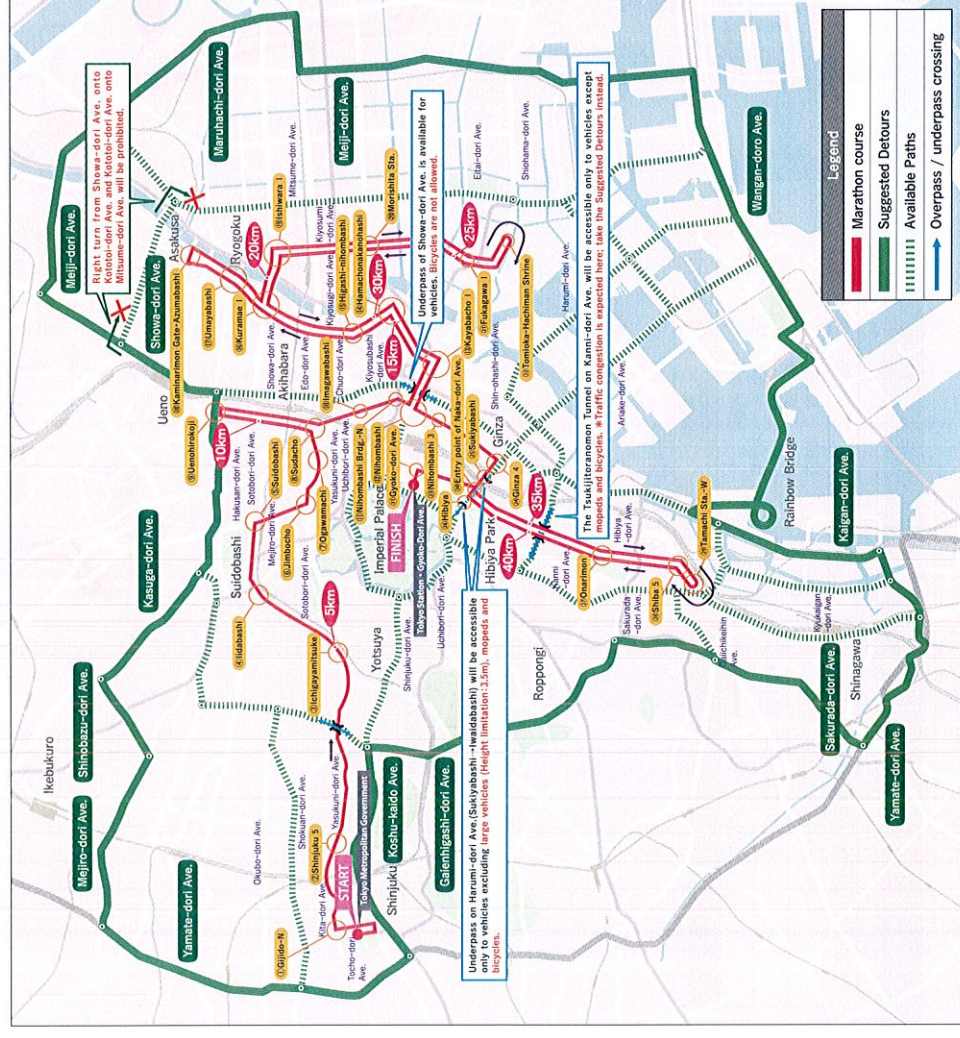
- ・首都高速の一部の出入口では、車両の通行が禁止されます。
- ・首都高速をご利用される場合は、出入口の規制や渋滞情報にご注意ください。

### 首都高速道路出入口規制一覧

首都高速道路		規制時間
① 新宿	入口	4号新宿線 上り 6:30 ~ 10:15
	出口	4号新宿線 上り 6:30 ~ 10:15 下り 6:30 ~ 10:15
② 飯田橋	出口	5号池袋線 上り 8:45 ~ 11:10
③ 浜町	出口	6号向島線 箱崎口〜タリ〜 9:00 ~ 14:35
④ 芝公園	入口	都心環状線 内回り 9:40 ~ 16:00
⑤ 丸の内	出口	八重洲線 南行き 10:00 ~ 16:25

※規制時間は目安であり、当日の競技状況等によって、変わる場合があります。

### ROAD CLOSURES



### Traffic congestion is expected around the marathon course. We encourage you to avoid driving.

#### Your Cooperation is Greatly Appreciated.

- ・ The roads around the course will be closed for a long period of time. Follow detour instructions from police officers or marathon staff on site.
- ・ Take the suggested detours and available paths or the Metropolitan Expressway with controlled access.
- ・ Crossing across the course will also be regulated for pedestrians and cyclists. Please use pedestrian overpasses or underpasses wherever possible.
- ・ Unauthorized use of drones on and around the course is prohibited under the Aviation Law.

Section	Street	Time
Area surrounding the Tokyo Metropolitan Government offices (around the start area)		
① Gijido-N	Tocho-dori Ave.	6:00 - 10:15
② Shinjuku 5	Gijido-dori Ave.	6:30 - 10:15
③ Chigayamitsuke	Kita-dori Ave., Yasukuni-dori Ave.	8:35 - 10:15
④ Iidabashi	Sotobori-dori Ave.	8:35 - 10:40
⑤ Suidobashi	Sotobori-dori Ave.	8:45 - 11:05
⑥ Jimbocho	Hakusan-dori Ave.	8:45 - 11:20
⑦ Ogawamachi	Hakusan-dori Ave.	8:50 - 11:20
⑧ Sudecho	Yasukuni-dori Ave.	8:55 - 11:50
⑨ Imagawabashi	Chuo-dori Ave.	8:55 - 11:55
⑩ Nihoibashi	Chuo-dori Ave.	8:55 - 12:00
⑪ Nihoibashi	Chuo-dori Ave.	8:55 - 14:45
⑫ Kayabacho	Eitai-dori Ave.	8:55 - 14:45
⑬ Hamachonakanobashi	Shin-obashi-dori Ave.	9:00 - 14:35
⑭ Hamachonakanobashi	Shin-obashi-dori Ave.	9:00 - 14:30
⑮ Higashi-nihoibashi	Kyosugai-dori Ave., Edo-dori Ave.	9:00 - 14:25
⑯ Kuramae 1	Edo-dori Ave.	9:00 - 14:15
⑰ Umayabashi	Edo-dori Ave.	9:00 - 12:45
⑱ Kuramae 1	Kuramaebashi-dori Ave.	9:00 - 14:15
⑲ Iishiwara 1	Kuramaebashi-dori Ave.	9:00 - 14:05
⑳ Morishita Sta.	Kyosumi-dori Ave.	9:00 - 13:50
㉑ Fukagawa 1	Kyosumi-dori Ave.	9:00 - 13:40
㉒ Nihoibashi 3	Kyosumi-dori Ave., Eitai-dori Ave.	8:55 - 14:50
㉓ Nihoibashi 3	Chuo-dori Ave.	8:55 - 14:50
㉔ Ginza 4	Chuo-dori Ave.	9:35 - 15:00
㉕ Sukiyabashi	Harumi-dori Ave.	9:40 - 15:15
㉖ Hibiya	Harumi-dori Ave.	9:40 - 16:20
㉗ Onarimon	Hibiya-dori Ave.	9:40 - 16:20
㉘ Shiba 5	Hibiya-dori Ave.	9:40 - 16:00
㉙ Entry point of Naka-dori Ave.	Daiichikeihin Ave.	9:40 - 15:40
㉚ Gyokko-dori Ave.	Naka-dori Ave.	9:00 - 16:25
㉛ Gyokko-dori Ave.	Gyoko-dori Ave.	7:00 - 21:00
Around the finish area		
Hibiya	Hibiya-dori Ave.	7:00 - 18:00
Iwababashi	Harumi-dori Ave.	9:40 - 16:20

#### Traffic Information

Tokyo Marathon 2021 Official Website

TEL 03(6628)4665 <https://www.marathon.tokyo/2021/en/about/traffic/>

Tokyo Marathon office of the Metropolitan Police Department

TEL 03(3581)4321 <https://www.keishicho.metro.tokyo.jp/>

- ・ All lanes will be closed.
- ・ Lanes in the direction of the arrow will be closed.
- ・ Roads connecting to the course (only in the vicinity of the course) will be closed.
- ・ Road closure hours are subject to change due to race day conditions.